



VÉLOROUTE ENTRE LOIRE & RHÔNE



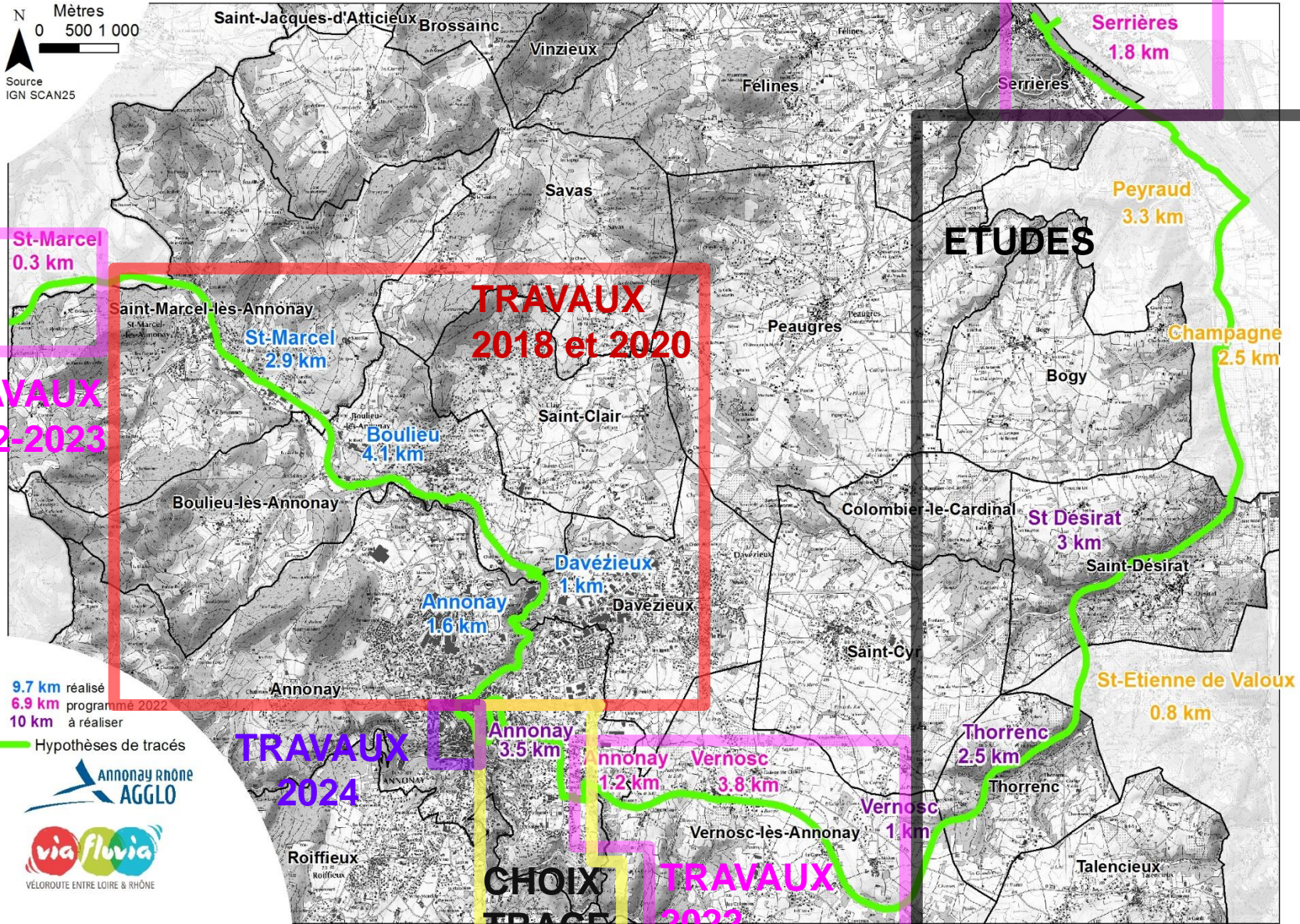

Actualités du projet



La section sur Annonay Rhône Agglo

28 km sur Annonay Rhône Agglo dont 17 km réalisés

TRAVAUX
2022-2023



TRAVAUX
2022-2023

9.7 km réalisé
6.9 km programmé 2022
10 km à réaliser



CHOIX
TRACE

TRAVAUX
2022

Travaux Serrières

Réalisés en 2022-2023 :

- Moins de 2 km
- Passerelle sur le ruisseau de Moure
- 0,5 M € HT de travaux

Travaux sur le quai nord pour fin 2024
(après travaux assainissement)




Travaux Annonay-Vernosc

Réalisés en 2022-2023 :

- 5,5 km - de Vissenty au lac de Vert

- 1,3 M € HT de travaux

→ Sanitaires à venir à la gare
De Midon



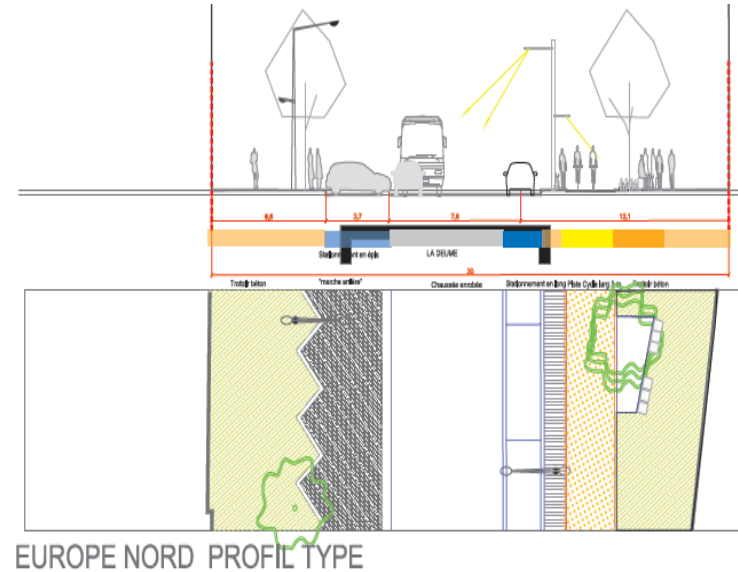
La traversée d'Annonay

Travaux 2024 sur l'Avenue de l'Europe

(jusqu'à la place des Cordeliers)

Estimation : 0,7 M€ HT

Voie cyclable en rive gauche



Travaux à partir de 2026 sur

le tronçon place des Cordeliers - Vissenty

La section Vernosc → Peyraud

13,5 km sur 6 communes :

Vernosc-lès-Annonay : 1057 m

Thorrenc : 2406 m

Saint-Etienne-de-Valoux : 812 m

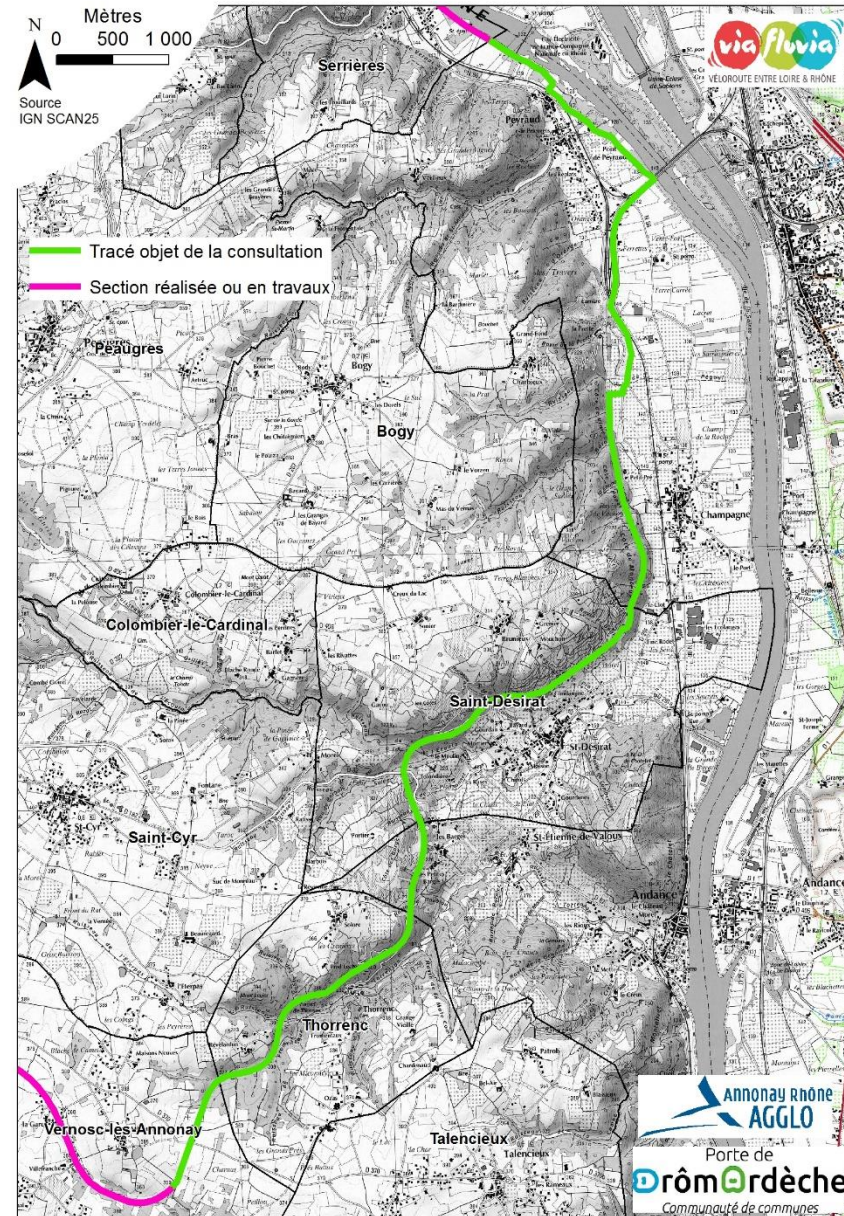
Saint-Désirat : 3113 m

Champagne : 2723 m

Peyraud : 3303 m

Estimation périmètre agglo :

2,5 M€ HT



La section Vernosc → Peyraud

Proposition d'un découpage de l'opération en deux tronçons et phasage dans le temps

- Tronçon 1 : Peyraud – St Désirat/D406; 7957m

- Tronçon 2 : St Désirat/D406 – Le lac de Vert (plus fortes contraintes techniques et foncières); 5480m

Lancement d'une procédure de Déclaration d'Utilité Publique (DUP) pour traiter le foncier sur les communes de l'agglomération

